



ETAT INITIAL - VUE PANORAMIQUE



PHOTOMONTAGE DU PROJET ÉOLIEN - VUE PANORAMIQUE



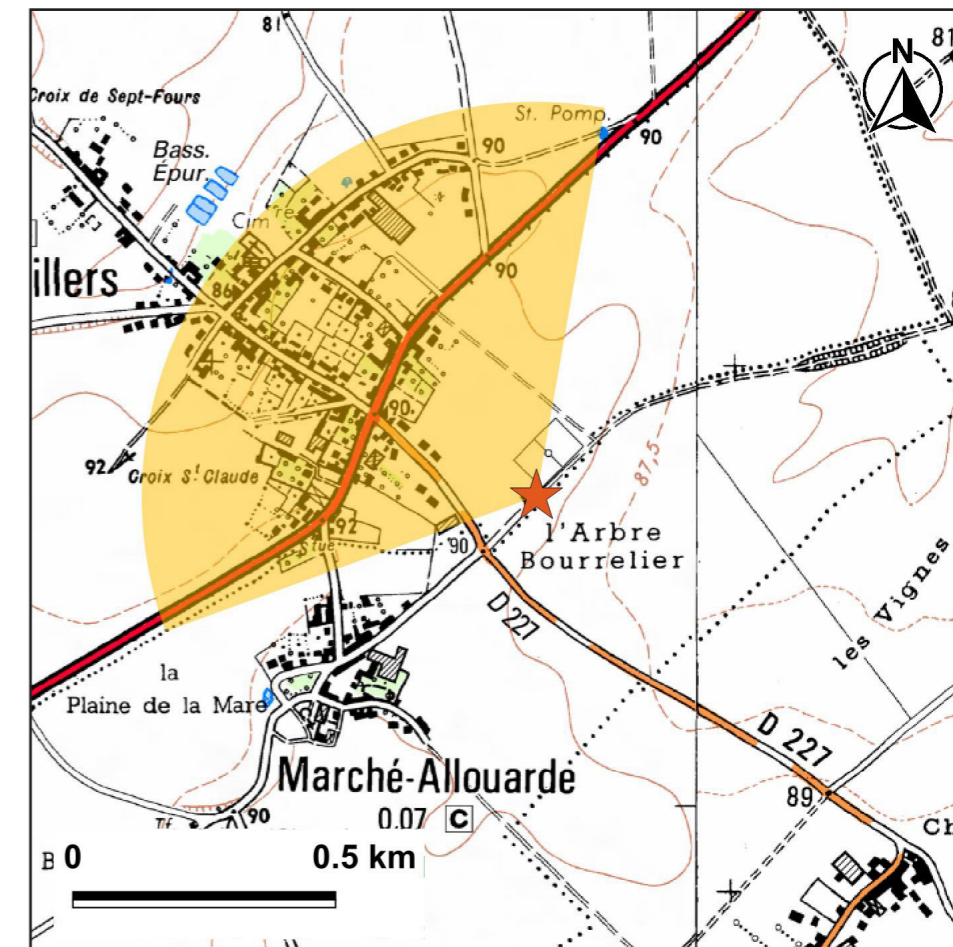
PHOTOMONTAGE DU PROJET ÉOLIEN - PERCEPTION OBJECTIVE\* 1/2




PHOTOMONTAGE DU PROJET ÉOLIEN - PERCEPTION OBJECTIVE\* 2/2

\* DISTANCE ORTHOSCOPIQUE DE 42 CM

PHOTOMONTAGE N°	19A*		
LOCALISATION	Lieu-dit l'Arbre Bourrelier, proche du stade de Rethonvillers		
DATE DE LA PRISE DE VUE	HORAIRE DE LA PRISE DE VUE	DISTANCE DE L'ÉOLIENNE DU PROJET LA PLUS PROCHE	NOMBRE D'ÉOLIENNES DU PROJET VISIBLES
28/05/2020	11h36	1 364 m (E5)	5/5
COMMENTAIRES	<p>Le photomontage 19 est une représentation à 360° du point de vue, par conséquent il y a trois panoramas présentés à la suite.</p> <p>Le point de vue se situe au stade de Rethonvillers, au Sud-est de la commune. Les éoliennes du projet sont alignées avec une interdistance homogène. Les éoliennes 1 et 2 sont partiellement masquées par la végétation et le bâti du village. Le projet rapproche la composante éolienne, qui était éloignée du point de vue.</p>		



CARTE DE LOCALISATION DU POINT DE VUE N°19A\*



MODÈLE DU TERRAIN



ETAT INITIAL - VUE PANORAMIQUE



PHOTOMONTAGE DU PROJET ÉOLIEN - VUE PANORAMIQUE



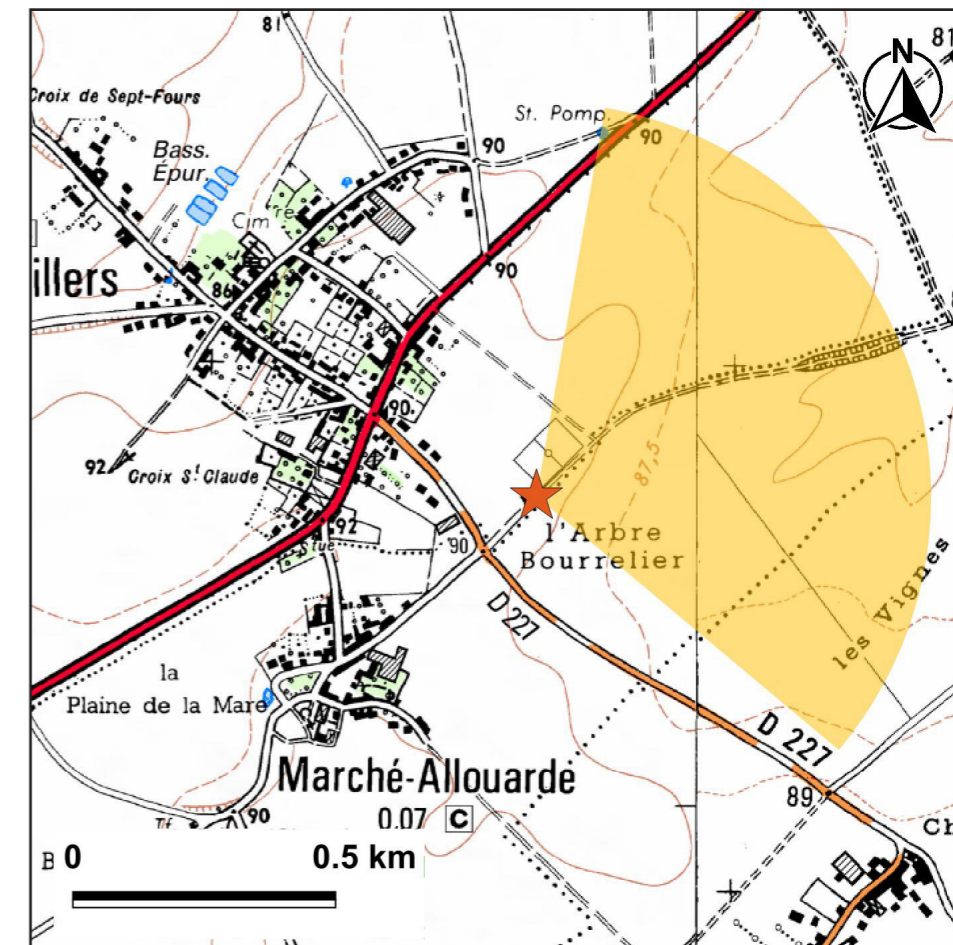
PHOTOMONTAGE DU PROJET ÉOLIEN - PERCEPTION OBJECTIVE\* 1/2



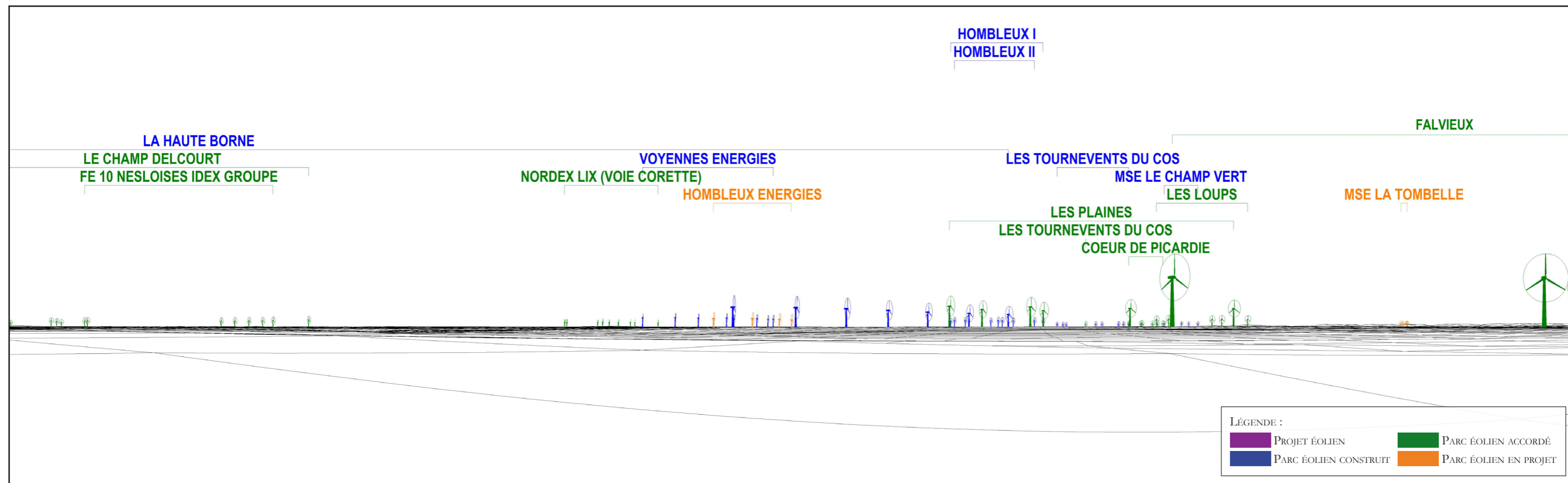
PHOTOMONTAGE DU PROJET ÉOLIËN - PERCEPTION OBJECTIVE\* 2/2

\* DISTANCE ORTHOSCOPIQUE DE 42,CM.

PHOTOMONTAGE N°	<b>19B*</b>		
LOCALISATION	Lieu-dit l'Arbre Bourrelier, proche du stade de Rethonvillers		
DATE DE LA PRISE DE VUE	HORAIRE DE LA PRISE DE VUE	DISTANCE DE L'ÉOLIENNE DU PROJET LA PLUS PROCHE	NOMBRE D'ÉOLIENNES DU PROJET VISIBLES
28/05/2020	11h36	1 364 m (E5)	0/5
COMMENTAIRES	<p>Dans la suite du photomontage 19, le point de vue est en direction de l'Est. Le projet éolien de la Vallée des Mouches n'est pas visible dans ce champ de vision. La vue est ouverte sur les champs. Les deux éoliennes les plus proches appartiennent au parc accordé de Falvieux. D'autres parcs sont visibles au loin.</p>		



CARTE DE LOCALISATION DU POINT DE VUE N°19B\*



MODÈLE DU TERRAIN





ETAT INITIAL - VUE PANORAMIQUE



PHOTOMONTAGE DU PROJET ÉOLIEN - VUE PANORAMIQUE



PHOTOMONTAGE DU PROJET ÉOLIEN - PERCEPTION OBJECTIVE\* 1/2



PHOTOMONTAGE DU PROJET ÉOLIEN - PERCEPTION OBJECTIVE\* 2/2

\* DISTANCE ORTHOSCOPIQUE DE 42 CM.